

## INFORME DIARIO DE MONITOREO DE MEDIOS\*

\*Vigilancia basada en eventos de interés epidemiológico mediante el monitoreo de medios abiertos de comunicación locales y nacionales.

### Reporte de eventos:

Tema	Medio	Fecha	Resumen	Liga	Prioridad
<b>Covid-19</b>	El sol de Cuernavaca	15 julio 2020	El Secretario de Salud en Morelos Marco Antonio Cantú Cuevas, dijo coincidir con otras entidades en que el semáforo de riesgo sanitario tenga vigencia de dos semanas y no una como ocurre actualmente, situación que ha sido sugerida por otros gobernadores.	<a href="https://www.elsoldecuernavaca.com.mx/local/semforo-debe-mantener-vigencia-de-dos-semanas-5494736.html">https://www.elsoldecuernavaca.com.mx/local/semforo-debe-mantener-vigencia-de-dos-semanas-5494736.html</a>	Bajo
<b>Covid-19</b>	Diario de Morelos	15 julio 2020	El uso obligatorio de cubrebocas por la ciudadanía al salir a la calle y realizar sus labores cotidianas no violenta los derechos humanos de las personas, consideró Jorge Arturo Olivares Brito, catedrático de la Facultad de Derecho y Ciencias Sociales (FDyCS) de la Universidad Autónoma del Estado de Morelos (UAEM).	<a href="https://www.diariodemorelos.com/noticias/descartan-viole-derechos-humanos-uso-de-cubrebocas-obligatorio-en-morelos">https://www.diariodemorelos.com/noticias/descartan-viole-derechos-humanos-uso-de-cubrebocas-obligatorio-en-morelos</a>	Bajo
<b>Covid-19</b>	La Unión	15 julio 2020	Colegio de Ingenieros Civiles del Oriente llama al gobierno municipal a atender las afectaciones de dicha estructura.	<a href="https://www.launion.com.mx/morelos/cuautla/noticias/163907-puente-carlos-pacheco-de-cuautla-presenta-grietas.html">https://www.launion.com.mx/morelos/cuautla/noticias/163907-puente-carlos-pacheco-de-cuautla-presenta-grietas.html</a>	Bajo
<b>Vectores</b>	La Unión	15 julio 2020	Forma parte de las acciones preventivas para reducir la presencia del mosquito transmisor de dengue, zika y chikungunya.	<a href="https://www.launion.com.mx/morelos/zona-sur/noticias/163901-inicia-campana-de-nebulizacion-en-coatetelco.html">https://www.launion.com.mx/morelos/zona-sur/noticias/163901-inicia-campana-de-nebulizacion-en-coatetelco.html</a>	Bajo
<b>Covid-19</b>	Zona Centro	15 julio 2020	tras la protesta y bloqueos de comerciantes ambulantes y semifijos que se ubican en la periferia del mercado Adolfo López Mateos, las autoridades del Ayuntamiento de Cuernavaca sentenciaron que no podrán realizar sus ventas en la vía pública, pues se debe respetar el semáforo epidemiológico y la controversia que fue promovida ante la Corte.	<a href="https://www.zonacentronoticias.com/2020/07/tras-protesta-de-comerciantes-ambulantes-y-semifijos-del-mercado-alm-autoridades-municipales-sentenciaron-que-no-podran-vender-en-via-publica/">https://www.zonacentronoticias.com/2020/07/tras-protesta-de-comerciantes-ambulantes-y-semifijos-del-mercado-alm-autoridades-municipales-sentenciaron-que-no-podran-vender-en-via-publica/</a>	Bajo
<b>Covid-19</b>	La Jornada	15 julio 2020	La Secretaría de Salud informa que a la fecha en Morelos se han confirmado tres mil 533 casos de coronavirus COVID-19, 158 activos, descartado tres mil 175 y están como sospechosos 662; se han registrado 770 defunciones.	<a href="https://www.lajornadamorelos.com.mx/sociedad-y-justicia/2020/07/15/23327/ante-posible-rebote-morelos-cambiar%C3%A1-rojo-inmediato">https://www.lajornadamorelos.com.mx/sociedad-y-justicia/2020/07/15/23327/ante-posible-rebote-morelos-cambiar%C3%A1-rojo-inmediato</a>	Bajo
<b>Covid-19</b>	La Jornada	15 julio 2020	El gobierno de Morelos prepara pruebas a domicilio para detectar contagios por covid-19, confirmó el titular de la Secretaría de salud estatal, Marco Antonio Cantú Cuevas.	<a href="https://www.elregional.com.mx/preparan-aqui-pruebas-de-covid-19-a-domicilio">https://www.elregional.com.mx/preparan-aqui-pruebas-de-covid-19-a-domicilio</a>	Bajo



SERVICIOS  
DE SALUD



<http://ssm.gob.mx>



Servicios de Salud Morelos



@MorelosSalud

## INFORME DE RIESGOS METEOROLOGICOS

**Fuente:** Servicio Meteorológico Nacional de México, CONAGUA.

### SE PRONOSTICAN LLUVIAS MUY FUERTES EN CHIAPAS Y VIENTOS FUERTES EN EL NORESTE DEL PAÍS.

Para hoy, un **canal de baja presión** se extenderá desde el noroeste hasta el centro del país, interaccionará con la entrada de humedad proveniente del Golfo de México y Océano Pacífico, ocasionará chubascos y lluvias fuertes acompañados de actividad eléctrica en el noroeste, norte y centro del territorio nacional, incluyendo el Valle de México, mientras que un segundo **canal de baja presión** se extenderá sobre la Península de Yucatán, ocasionando lluvias fuertes en Yucatán y chubascos en Campeche y Quintana Roo.

La **onda tropical No. 16** se desplazará sobre el occidente del país, ocasionará lluvias puntuales fuertes acompañadas de actividad eléctrica y posibles granizadas sobre dicha región.

La **onda tropical No. 17** recorrerá el sureste de México, generando lluvias fuertes en Guerrero, Oaxaca y Veracruz, así como muy fuertes en Chiapas.

Se mantendrán temperaturas máximas superiores a 40°C en los estados de la Península de Yucatán, norte, noreste y sur de México.

**Las lluvias podrían acompañarse de descargas eléctricas, posible caída de granizo y fuertes rachas de viento durante las tormentas.**

#### Pronostico de Precipitación:

**Intervalos de chubascos (5.1 a 25 litros por metro cuadrado):** Sinaloa, Durango, Zacatecas, Nayarit, Querétaro, Hidalgo, **Morelos**, Puebla, Tabasco, Campeche y Quintana Roo.

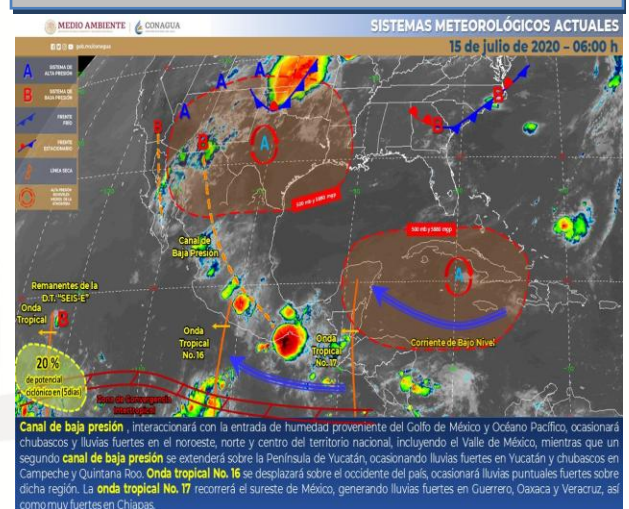
#### Pronostico de Temperaturas Máximas:

**Temperaturas máximas de 35°C a 40°C:** San Luis Potosí (oriente), Durango, Jalisco, Colima, Veracruz, Tabasco y Quintana Roo.

#### Pronostico en región Mesa Central:

Cielo parcialmente nublado por la mañana, por la tarde se incrementará la nubosidad y se pronostican lluvias puntuales fuertes en Guanajuato y chubascos en Querétaro, Hidalgo, **Morelos** y Puebla, así como lluvias aisladas en Tlaxcala, las cuales se acompañaran de descargas eléctricas. Ambiente caluroso y viento de dirección variable de 10 a 25 km/h, con rachas de 45 km/h en zonas de tormenta.

#### IMAGEN DE SATELITE



SERVICIOS  
DE SALUD



<http://ssm.gob.mx>



Servicios de Salud Morelos



@MorelosSalud

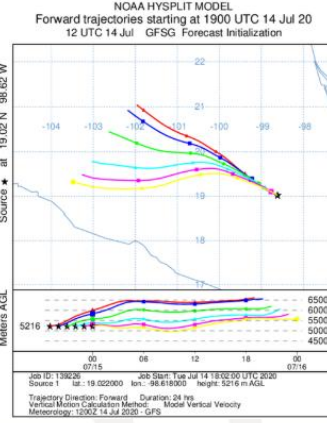
## INFORME DE MONITOREO VOLCÁNICO Y SISMOLÓGICO

**Fuente:** Servicio Sismológico Nacional, UNAM. / Centro nacional de Prevención de Desastres (CENAPRED)

**En las últimas 24 horas**, mediante el sistema de monitoreo del volcán Popocatepetl se identificaron **356 exhalaciones** acompañadas de gases volcánicos y en ocasiones de ligeras cantidades de ceniza. Además, se registraron **29 minutos de tremor y un sismo volcanotectónico** registrado el día de hoy a las 01:36 h con magnitud 1.7.

NIVEL DE ALERTA	SEMAFORO	AMARILLO-FASE 2
	<b>Incremento de actividad:</b> <ul style="list-style-type: none"> <li>Pluma de vapor de agua y gas</li> <li>Ligera caída de ceniza en áreas cercanas</li> <li>Caída de fragmentos incandescentes</li> <li>Crecimiento y destrucción de domos de lava</li> <li>Posibilidad de flujos piroclásticos por explosiones</li> <li>Flujos de lodo o escombros de corto alcance</li> </ul>	

RECOMENDACIONES PARA LA FASE AMARILLO FASE 2
<ol style="list-style-type: none"> <li>Continuar con el radio de seguridad de 12 km, por lo que la permanencia en esa área no está permitida.</li> <li>Controlar el tránsito entre Santiago Xalitintla y San Pedro Nexapa, vía Paso de Cortés.</li> <li>A las autoridades de Protección Civil, mantener sus procedimientos preventivos, de acuerdo con sus planes operativos.</li> <li>A la población se le recomienda elevar la atención a los avisos de las autoridades de su localidad y se exhorta a no acercarse al volcán, y mucho menos al cráter.</li> <li>Mantenerse fuera de cañadas ante posibles flujos de lodo, principalmente en temporada de lluvias.</li> </ol>

PRONOSTICO DE CAIDA DE CENIZA
 <p>En caso de una exhalación de ceniza volcánica, el pronóstico de trayectoria sería hacia el noroeste de la posible exhalación. Iniciando su trayectoria en la zona oeste del estado de Puebla; zona sureste, centro, oeste y noroeste del Estado de México; zona sureste, centro, oeste y noroeste del de la Ciudad de México.</p>

ÚLTIMO SISMO	
ÚLTIMO SISMO	SISMOS RECIENTES
<b>TIEMPO DEL CENTRO DE MÉXICO</b> <b>FECHA:</b> 2020-07-15 <b>HORA:</b> 05:32:47 <b>MAGNITUD:</b> 4.1 <b>EPICENTRO</b> <b>LATITUD:</b> 15.85° <b>LONGITUD:</b> -95.12° <b>LOCALIZACIÓN:</b> 38 KM AL SUR DE SALINA CRUZ, OAXACA <b>PROFUNDIDAD:</b> 16 KM	

MAPA DE LA REPUBLICA MEXICANA
 <p>Servicio Sismológico Nacional   UNAM, México. Leaflet © Colaboradores de OpenStreetMap</p>



SERVICIOS  
DE SALUD



<http://ssm.gob.mx>



Servicios de Salud Morelos



@MorelosSalud





**MORELOS**  
2018 - 2024



**Fecha:** 15 de julio del 2020  
**Semana Epidemiológica:** 29  
**Área:** Coordinación de Vigilancia Epidemiológica, **UIES.**

## INFORME DE TEMPERATURAS Y CALIDAD DEL AIRE

**Fuente:** Comisión Estatal de Agua (CEAGUA)

ICA	CALIDAD DEL AIRE	PROTEJA SU SALUD
0-50	Buena	No se anticipan impactos a la salud cuando la calidad del aire se encuentra en este intervalo.
51-100	Moderada	Las personas extraordinariamente sensitivas deben considerar limitación de los esfuerzos físicos excesivos y prolongados al aire.
101-150	Dañina a la salud de los grupos sensitivos	Los niños adultos activos, y personas con enfermedades respiratorias tales como el asma, deben evitar los esfuerzos físicos excesivos y prolongados al aire.
151-200	Dañina a la salud	Los niños adultos activos, y personas con enfermedades respiratorias tales como el asma, deben evitar los esfuerzos físicos excesivos y prolongados al aire libre; las demás personas, especialmente los niños, deben limitar los esfuerzos excesivos y prolongados al aire libre.
201-300	Muy dañina a la salud	Los niños adultos activos, y personas con enfermedades respiratorias tales como el asma, deben evitar todos los esfuerzos excesivos al aire libre; las demás personas, especialmente los niños, deben limitar los esfuerzos físicos excesivos al aire libre.
300+	Arriesgado	

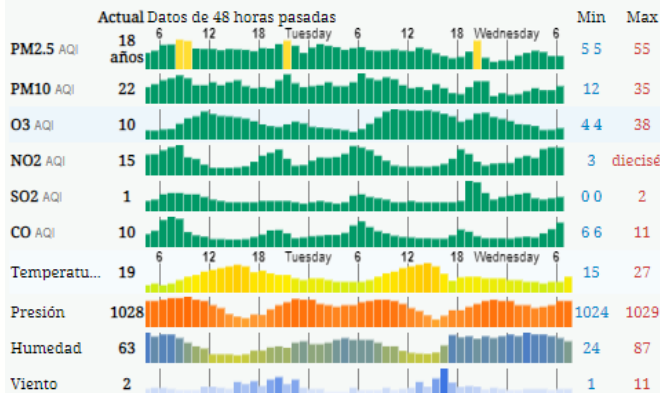
### CALIDAD DEL AIRE CUERNAVACA, MORELOS.

Estación de Monitoreo Cuernavaca Centro, Morelos

22

Bueno

Actualizado el miércoles. 7:00  
Contaminante primario: pm10



### PRONOSTICO DEL TIEMPO EN MORELOS

Municipio	Max	Min	Municipio	Max	Min
Amacuzac	34°	21°	Puerto de Ixtla	32°	20°
Axochiapan	33°	20°	Temixco	35°	17°
Ayala	31°	18°	Tepalcingo	32°	20°
Cuautla	29°	17°	Tepoztlan	29°	14°
Cuernavaca	29°	15°	Tlaquiltenango	33°	20°
Huitzilac	19°	9°	Tlaltizapan	31°	20°
Jiutepec	31°	16°	Zacatepec	33°	20°
Jojutla	33°	20°	Zacualpan	27°	14°

### TEMPERATURAS MAXIMAS Y MINIMAS

#### Mínimas

Huitzilac	9°
Tetela del Volcán	11°
Ocuituco	12°
Totolapan	13°

#### Máximas

Temixco	35°
Amacuzac	34°
Zacatepec	33°
Tepalcingo	32°



SERVICIOS  
DE SALUD



<http://ssm.gob.mx>



Servicios de Salud Morelos



@MorelosSalud

Calle Gustavo Gómez Azcárate No. 205, Col. Lomas de la Selva  
C.P. 62270, Cuernavaca, Morelos. Tel.: 318 84 50.

## MONITOREO BASADO EN EVENTOS Y ESPII

**Fuente:** Jurisdicciones Sanitarias del estado de Morelos.

### JURISDICCION SANITARIA I:

- SIN EVENTOS EXTRAORDINARIOS.

### JURISDICCION SANITARIA II:

- SIN EVENTOS EXTRAORDINARIOS.

### JURISDICCION SANITARIA III:

- CASO INTOXICACION POR PLAGUICIDAS:
  - Femenino de 23 años de edad con embarazo de 5 SDG con residencia en Axochiapan, fecha de contacto con plaguicida 14 de julio, contacto intencional en casa vía oral, con manifestaciones sistémicas que requieren intubación orotraqueal, la refieren como **grave**, unidad notificante HG Axochiapan, JSIII.

### REPORTE DE LLUVIAS.

- Lluvias moderadas, acompañadas también de rachas de vientos, aumento de cauces de ríos pero sin llegar a su escala crítica.

**Al momento no se tiene reporte de afectaciones relevantes que requieran intervenciones de salud.**



SERVICIOS  
DE SALUD



<http://ssm.gob.mx>



Servicios de Salud Morelos



@MorelosSalud